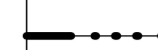
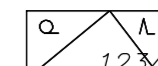


# ÚZEMNÍ PLÁN ŘISUT

ÚPLNÉ ZNĚNÍ PO VYDÁNÍ ZMĚNY Č. 1

LEGENDA

 HRANICE ŘEŠENÉHO ÚZEMÍ = HRANICE KATASTRÁLNÍHO ÚZEMÍ = HRANICE ÚZEMÍ OBCE

 1:23005 DATA MAPY KN – PRÁVNÍ STAV K 28. 5. 2021

PLOCHY A KORIDORY S MOŽNOSTÍ VYVLASTNĚNÍ

 V: PLOCHY A KORIDORY S MOŽNOSTÍ VYVLASTNĚNÍ

DOPRAVNÍ INFRASTRUKTURA

VD1: MÍSTNÍ KOMUNIKACE V PLOŠE Z07

VD2: MÍSTNÍ KOMUNIKACE V PLOŠE P02

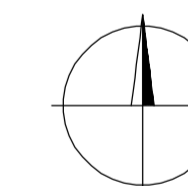
TECHNICKÁ INFRASTRUKTURA

VT1: PLOCHA TECHNICKÉ INFRASTRUKTURY PRO ČOV

## ZÁZNAM O ÚČINNOSTI

Správní orgán, který poslední změnu (změnu č. 1) Územního plánu Řisut vydal:	ZASTUPITELSTVO OBCE ŘISUT	otisk úředního razítka
Název:	ÚZEMNÍ PLÁN ŘISUT - ÚPLNÉ ZNĚNÍ PO VYDÁNÍ ZMĚNY Č. 1	
Pořadové číslo poslední změny:	ZMĚNA Č. 1	
Datum nabytí účinnosti poslední změny:	27. listopadu 2021	
Pořizovatel:	OBECNÍ ÚŘAD ŘISUTY	Podpis (správněná úřední osoba pořizovatele)
Oprávněná úřední osoba pořizovatele - jméno a příjmení:	JITKA RYŠAVÁ	
Funkce:	STAROSTKA OBCE	

0m 50m 100m 200m 300m 400m 500m



## ÚZEMNÍ PLÁN ŘISUT ÚPLNÉ ZNĚNÍ PO VYDÁNÍ ZMĚNY Č. 1

B03 VÝKRES VEŘEJNĚ PROSPĚŠNÝCH STAVEB, OPATŘENÍ A ASANACÍ 1 : 5000

PROJEKTANT ÚPLNÉHO ZNĚNÍ PO ZMĚNĚ Č. 1:  
FOGLAR ARCHITECTS  
ING. AKAD. ARCH. PETR FOGLAR  
AUT. ARCHITEKT ČKA 002667  
KUBÍŠTOVA 6/1101, PRAHA 4  
KANCELÁŘ TROJICKÁ 1/386, PRAHA 2

ZPRACOVATELÉ:  
ING. AKAD. ARCH. PETR FOGLAR  
ING. ARCH. ZUZANA FOGLAROVÁ  
ING. ARCH. JAKUB KOLÍN

POŘIZOVATEL:  
OBECNÍ ÚŘAD ŘISUTY  
STAROSTKA: JITKA RYŠAVÁ  
ŘISUTY 84, 273 78 ŘISUTY  
TEL.: 312 589 212, ourisuty@gmail.cz, www.risuty.cz

ZHOTOVITEL A VÝKONNÝ POŘIZOVATEL:  
PRISVICH, s.r.o.  
JEDNATEL: ING. LADISLAV VICH  
NAD ORIONEM 140, SLOUP, 252 06 DAVLE, IČO 27101053  
TEL.: 241 444 053, email: prisvich@prisvich.cz, http://www.prisvich.cz

PROJEKTANT ÚZEMNÍHO PLÁNU:  
ING. ARCH. PETR KOURIMSKÝ

DATUM ZPRACOVÁNÍ: 11/2021

ČÍSLO PARÉ: